



KARTA OTWORU GEOTECHNICZNEGO

Zał.nr: 4.1

Profil numer 1

Wiertnica:

Rejon: dz.nr 55
Miejscowość: Śrem
Gmina: Śrem
Województwo: wielkopolskie

Obiekt: plan. rozszerzenie cmentarza
Zleceńodawca: Gmina Śrem
Wiercenie: INTERRA - geologia
Dozór geol.: mgr M. Tarnas

System wiercenia: Mechaniczny

Rzędna: 81.01 m n.p.m.

Skala 1 : 50

Data wiercenia: 2016-09-01

1	Głębokość zwiędziadła wody	Stratygrafia	Profil litologiczny		Przelot	Opis litologiczny	Symbol gruntu	Warstwa geotechniczna	Wilgotność	Stan gruntu
	[m.p.p.t.]		[m]		[m]					
1	2	3	4	5	6	7	8	9	10	11
						gleba ciemnobrązowa	Gb			-
					0.30	głina piaszczysta brązowa	Gp			
					1.0					
					1.80	piasek gliniasty brązowy przewarstwiony piaskiem drobnym	Pg Pd			
					2.0					
					3.0					
					3.20	piasek drobny brązowy	Pd			
					4.0					
					4.00					



KARTA OTWORU GEOTECHNICZNEGO

Zał.nr: 4.2

Profil numer 2

Wiertnica:

Rejon: dz.nr 55
Miejscowość: Śrem
Gmina: Śrem
Województwo: wielkopolskie


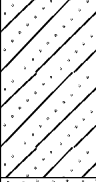

Obiekt: plan. rozszerzenie cmentarza
Zleceńodawca: Gmina Śrem
Wiercenie: INTERRA - geologia
Dozór geol.: mgr M. Tarnas

System wiercenia: Mechaniczny

Rzędna: 81.21 m n.p.m.

Skala 1 : 50

Data wiercenia: 2016-09-01

1	Głębokość z wierciadła wody	Stratygrafia	Profil litologiczny		Przelot	Opis litologiczny	Symbol gruntu	Warstwa geotechniczna	Wilgotność	Stan gruntu
	[m.p.p.t.]		[m]		[m]					
1	2	3	4	5	6	7	8	9	10	11
						gleba ciemnobrązowa	Gb			-
					0.20	głina piaszczysta brązowa	Gp		mw	tpl
					1.40	piasek drobny szaro-żółty	Pd		w	szg
					4.00					



KARTA OTWORU GEOTECHNICZNEGO

Zał.nr: 4.3

Profil numer 3

Wiertnica:

Rejon: dz.nr 55
Miejscowość: Śrem
Gmina: Śrem
Województwo: wielkopolskie


Obiekt: plan. rozszerzenie cmentarza
Zleceniodawca: Gmina Śrem
Wiercenie: INTERRA - geologia
Dozór geol.: mgr M. Tarnas

System wiercenia: Mechaniczny

Rzędna: 81.53 m n.p.m.

Skala 1 : 50

Data wiercenia: 2016-09-01

1	Głębokość zwiarcia wody	3	Profil litologiczny		Przelot	Opis litologiczny	Symbol gruntu	Warstwa geotechniczna	Wilgotność	Stan gruntu
	[m.p.p.t.]		[m]		[m]					
1	2	3	4	5	6	7	8	9	10	11
						gleba ciemnobrązowa	Gb			-
			1.0		0.40	piasek drobny żółty	Pd			
			2.0		1.20	Piasek średni + żwir żółty	Ps(+Ż)			szg
			3.0		2.80	piasek gliniasty brązowy przewarstwiony piaskiem drobnym	Pg Pd			tpl
			4.0		4.00					



KARTA OTWORU GEOTECHNICZNEGO

Zał.nr: 4.4

Profil numer 4

Wiertnica:

Rejon: dz.nr 55
Miejscowość: Śrem
Gmina: Śrem
Województwo: wielkopolskie






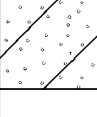
Obiekt: plan. rozszerzenie cmentarza
Zleceńodawca: Gmina Śrem
Wiercenie: INTERRA - geologia
Dozór geol.: mgr M. Tarnas

System wiercenia: Mechaniczny

Rzędna: 82.30 m n.p.m.

Skala 1 : 50

Data wiercenia: 2016-09-01

1	Głębokość zwierciadła wody	Stratygrafia	Profil litologiczny		Przelot	Opis litologiczny	Symbol gruntu	Warstwa geotechniczna	Wilgotność	Stan gruntu				
	[m.p.p.t]		[m]		[m]									
1	2	3	4	5	6	7	8	9	10	11				
<div><div></div><div>3.20</div><div>↗</div></div>		Czwartorzęd Czwartorzęd	<div><div></div><div>1.0</div><div></div><div>2.0</div><div></div><div>3.0</div><div></div><div>4.0</div></div>			gleba ciemnobrązowa	Gb		mw	-				
					0.30	piasek drobny żółty	Pd			szg				
					1.10	glina piaszczysta brązowa	Gp			tpl				
					1.90	piasek gliniasty brązowy przewarstwiony piaskiem drobnym	Pg Pd							
					2.60	piasek gliniasty brązowy przewarstwiony piaskiem drobnym								
					3.30	piasek gliniasty brązowy	Pg			w	pl			



KARTA OTWORU GEOTECHNICZNEGO

Zał.nr: 4.5

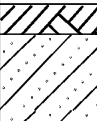


Profil numer 5

Wiertnica:

Rejon: dz.nr 55
Miejscowość: Śrem
Gmina: Śrem
Województwo: wielkopolskie

Obiekt: plan. rozszerzenie cmentarza
Zleceniodawca: Gmina Śrem
Wiercenie: INTERRA - geologia
Dozór geol.: mgr M. Tarnas

System wiercenia: Mechaniczny
Rzędna: 82.81 m n.p.m.
Skala 1 : 50
Data wiercenia: 2016-09-01

1	Głębokość z wierciadła wody	3	Profil litologiczny		Przelot	Opis litologiczny	Symbol gruntu	Warstwa geotechniczna	Wilgotność	Stan gruntu
	[m.p.p.t.]		[m]		[m]					
1	2	3	4	5	6	7	8	9	10	11
						gleba ciemnobrązowa	Gb			-
					0.20	głina piaszczysta brązowa	Gp			tpl
			1.0		0.80	piasek drobny żółty				
			2.0							
			3.0							
			4.0							
					4.00					



KARTA OTWORU GEOTECHNICZNEGO

Zał.nr: 4.6

Profil numer 6

Wiertnica:

Rejon: dz.nr 55
Miejscowość: Śrem
Gmina: Śrem
Województwo: wielkopolskie


Obiekt: plan. rozszerzenie cmentarza
Zleceniodawca: Gmina Śrem
Wiercenie: INTERRA - geologia
Dozór geol.: mgr M. Tarnas

System wiercenia: Mechaniczny

Rzędna: 83.71 m n.p.m.

Skala 1 : 50

Data wiercenia: 2016-09-01

1	Głębokość z wierciadła wody	Stratygrafia	Profil litologiczny		Przelot	Opis litologiczny	Symbol gruntu	Warstwa geotechniczna	Wilgotność	Stan gruntu
	[m.p.p.t]		[m]		[m]					
1	2	3	4	5	6	7	8	9	10	11
						gleba ciemnobrązowa	Gb			-
					0.20	głina piaszczysta brązowa	Gp			tpl
					0.60	piasek drobny żółty				
							Pd		mw	szg
					3.30	piasek gliniasty brązowy przewarstwiony piaskiem drobnym	Pg Pd			tpl
					4.00					



KARTA OTWORU GEOTECHNICZNEGO

Zał.nr: 4.7

Profil numer 7

Wiertnica:

Rejon: dz.nr 55
Miejscowość: Śrem
Gmina: Śrem
Województwo: wielkopolskie

Obiekt: plan. rozszerzenie cmentarza
Zleceńodawca: Gmina Śrem
Wiercenie: INTERRA - geologia
Dozór geol.: mgr M. Tarnas

System wiercenia: Mechaniczny
Rzędna: 83.61 m n.p.m.
Skala 1 : 50
Data wiercenia: 2016-09-01

1	Głębokość zwiędziadła wody	Stratygrafia	Profil litologiczny		Przelot	Opis litologiczny	Symbol gruntu	Warstwa geotechniczna	Wilgotność	Stan gruntu
	[m.p.p.t.]		[m]		[m]					
1	2	3	4	5	6	7	8	9	10	11
						gleba ciemnobrązowa	Gb			-
					0.30	piasek drobny żółty	Pd			szg
			1.0		0.90	piasek gliniasty brązowy	Pg			
			2.0							
			3.0							
			4.0		4.00					



KARTA OTWORU GEOTECHNICZNEGO

Zał.nr: 4.8

Profil numer 8

Wiertnica:

Rejon: dz.nr 55
Miejscowość: Śrem
Gmina: Śrem
Województwo: wielkopolskie







Obiekt: plan. rozszerzenie cmentarza
Zleceńodawca: Gmina Śrem
Wiercenie: INTERRA - geologia
Dozór geol.: mgr M. Tarnas

System wiercenia: Mechaniczny

Rzędna: 83.41 m n.p.m.

Skala 1 : 50

Data wiercenia: 2016-09-01

1	Głębokość zwiędziadła wody	Stratygrafia	Profil litologiczny		Przelot	Opis litologiczny	Symbol gruntu	Warstwa geotechniczna	Wilgotność	Stan gruntu
	[m.p.p.t.]		[m]		[m]					
1	2	3	4	5	6	7	8	9	10	11
						gleba ciemnobrązowa	Gb			-
					0.30	piasek gliniasty brązowy	Pg		mw	tpl
			1.0		1.30	Piasek średni + żwir żółty przewarstwiony piaskiem gliniastym				
			2.0							
			3.0							
			4.0							
					4.00					



KARTA OTWORU GEOTECHNICZNEGO

Zał.nr: 4.9

Profil numer 9

Wiertnica:

Rejon: dz.nr 55
Miejscowość: Śrem
Gmina: Śrem
Województwo: wielkopolskie

Obiekt: plan. rozszerzenie cmentarza
Zleceńodawca: Gmina Śrem
Wiercenie: INTERRA - geologia
Dozór geol.: mgr M. Tarnas

System wiercenia: Mechaniczny
Rzędna: 82.75 m n.p.m.
Skala 1 : 50
Data wiercenia: 2016-09-05

1	Głębokość zwiarcia wody	3	Profil litologiczny		Przelot	Opis litologiczny	Symbol gruntu	Warstwa geotechniczna	Wilgotność	Stan gruntu
	[m.p.p.t.]		[m]		[m]					
1	2	3	4	5	6	7	8	9	10	11
						gleba ciemnobrązowa	Gb			-
					0.30	piasek gliniasty brązowy	Pg		mw	tpl
					1.70	piasek średni żółty przewarstwiony piaskiem gliniastym	Ps Pg		w	szg
					3.00	piasek gliniasty brązowy	Pg		mw	tpl
					4.00					



KARTA OTWORU GEOTECHNICZNEGO

Zał.nr: 4.10

Profil numer 10

Wiertnica:

Rejon: dz.nr 55
Miejscowość: Śrem
Gmina: Śrem
Województwo: wielkopolskie



























Obiekt: plan. rozszerzenie cmentarza
Zlecniodawca: Gmina Śrem
Wiercenie: INTERRA - geologia
Dozór geol.: mgr M. Tarnas

System wiercenia: Mechaniczny

Rzędna: 82.80 m n.p.m.

Skala 1 : 50

Data wiercenia: 2016-09-05

1	Głębokość zwiędziadła wody	Stratygrafia	Profil litologiczny		Przelot	Opis litologiczny	Symbol gruntu	Warstwa geotechniczna	Wilgotność	Stan gruntu
	[m.p.p.t.]		[m]		[m]					
1	2	3	4	5	6	7	8	9	10	11
						gleba ciemnobrązowa	Gb			-
					0.30	piasek gliniasty brązowy	Pg		mw	tpl
					1.30	piasek średni żółty przewarstwiony piaskiem gliniastym				
							Ps Pg		w	szg
										
										
										
										
										
										
										
										
										
										
										
										
										
										
										
										
										
										
										
										
										
										



KARTA OTWORU GEOTECHNICZNEGO

Zał.nr: 4.11

Profil numer 11

Wiertnica:

Rejon: dz.nr 55
Miejscowość: Śrem
Gmina: Śrem
Województwo: wielkopolskie

Obiekt: plan. rozszerzenie cmentarza
Zleceńodawca: Gmina Śrem
Wiercenie: INTERRA - geologia
Dozór geol.: mgr M. Tarnas

System wiercenia: Mechaniczny

Rzędna: 82.37 m n.p.m.

Skala 1 : 50

Data wiercenia: 2016-09-05

1	Głębokość z wierciadła wody	Stratygrafia	Profil litologiczny		Przelot	Opis litologiczny	Symbol gruntu	Warstwa geotechniczna	Wilgotność	Stan gruntu
	[m.p.p.t.]		[m]		[m]					
1	2	3	4	5	6	7	8	9	10	11
						gleba ciemnobrązowa	Gb		mw	-
			1.0		0.80	piasek gliniasty brązowy	Pg			tpl
			2.0		1.20	Piasek średni + żwir brązowy przewarstwiony piaskiem gliniastym	Ps(+Z) Pg		w	szg
			3.0							
			4.0		4.00					



KARTA OTWORU GEOTECHNICZNEGO

Zał.nr: 4.12

Profil numer 12

Wiertnica:

Rejon: dz.nr 55
Miejscowość: Śrem
Gmina: Śrem
Województwo: wielkopolskie

Obiekt: plan. rozszerzenie cmentarza
Zleceńodawca: Gmina Śrem
Wiercenie: INTERRA - geologia
Dozór geol.: mgr M. Tarnas

System wiercenia: Mechaniczny

Rzędna: 81.44 m n.p.m.

Skala 1 : 50

Data wiercenia: 2016-09-05

1	Głębokość zwiędziadła wody	Stratygrafia	Profil litologiczny		Przelot	Opis litologiczny	Symbol gruntu	Warstwa geotechniczna	Wilgotność	Stan gruntu
	[m.p.p.t.]		[m]		[m]					
1	2	3	4	5	6	7	8	9	10	11
						gleba brązowa	Gb			-
			1.0		0.50	piasek gliniasty brązowy				
			2.0				Pg		mw	tpl
			3.0							
			4.0		3.30	piasek średni żółty przewarstwiony piaskiem gliniastym	Ps Pg		w	szg
					4.00					



KARTA OTWORU GEOTECHNICZNEGO

Zał.nr: 4.13

Profil numer 13

Wiertnica:

Rejon: dz.nr 55
Miejscowość: Śrem
Gmina: Śrem
Województwo: wielkopolskie

Obiekt: plan. rozszerzenie cmentarza
Zleceńodawca: Gmina Śrem
Wiercenie: INTERRA - geologia
Dozór geol.: mgr M. Tarnas

System wiercenia: Mechaniczny

Rzędna: 81.00 m n.p.m.

Skala 1 : 50

Data wiercenia: 2016-09-05

1	Głębokość zwiarcia wody	3	Profil litologiczny		Przelot	Opis litologiczny	Symbol gruntu	Warstwa geotechniczna	Wilgotność	Stan gruntu
	[m.p.p.t]		[m]		[m]					
1	2	3	4	5	6	7	8	9	10	11
						gleba ciemnobrązowa	Gb			-
			1.0		0.50	piasek drobny żółty	Pd			szg
			2.0		1.30	piasek gliniasty brązowy	Pg		mw	
			3.0		3.00	piasek gliniasty brązowy przewarstwiony piaskiem drobnym	Pg Pd			tpl
			4.0		4.00					



KARTA OTWORU GEOTECHNICZNEGO

Zał.nr: 4.14

Profil numer 14

Wiertnica:

Rejon: dz.nr 55
Miejscowość: Śrem
Gmina: Śrem
Województwo: wielkopolskie

Obiekt: plan. rozszerzenie cmentarza
Zleceńodawca: Gmina Śrem
Wiercenie: INTERRA - geologia
Dozór geol.: mgr M. Tarnas

System wiercenia: Mechaniczny

Rzędna: 80.81 m n.p.m.

Skala 1 : 50

Data wiercenia: 2016-09-05

1	Głębokość zwierciadła wody	Stratygrafia	Profil litologiczny		Przelot	Opis litologiczny	Symbol gruntu	Warstwa geotechniczna	Wilgotność	Stan gruntu
	[m.p.p.t.]		[m]		[m]					
1	2	3	4	5	6	7	8	9	10	11
						gleba ciemnobrązowa	Gb			-
					0.40	piasek drobny żółty	Pd			szg
			1.0		1.00	piasek gliniasty brązowy	Pg		mw	tpl
			2.0							
			3.0		2.60	piasek średni żółty przewarstwiony piaskiem gliniastym	Ps Pg		w	szg
			4.0		4.00					



KARTA OTWORU GEOTECHNICZNEGO

Zał.nr: 4.15

Profil numer 15

Wiertnica:

Rejon: dz.nr 55
Miejscowość: Śrem
Gmina: Śrem
Województwo: wielkopolskie

Obiekt: plan. rozszerzenie cmentarza
Zleceńodawca: Gmina Śrem
Wiercenie: INTERRA - geologia
Dozór geol.: mgr M. Tarnas

System wiercenia: Mechaniczny

Rzędna: 80.19 m n.p.m.

Skala 1 : 50

Data wiercenia: 2016-09-05

1	Głębokość z wierciadła wody	Stratygrafia	Profil litologiczny		Przelot	Opis litologiczny	Symbol gruntu	Warstwa geotechniczna	Wilgotność	Stan gruntu
	[m.p.p.t.]		[m]		[m]					
1	2	3	4	5	6	7	8	9	10	11
						gleba ciemnobrązowa	Gb			-
					0.40	piasek drobny żółty	Pd			szg
					1.00	piasek gliniasty brązowy przewarstwiony piaskiem drobnym	Pg Pd		mw	tpl
					3.00	Piasek średni + żwir żółty przewarstwiony piaskiem gliniastym	Ps(+Z) Pg		w	szg
					4.00					



KARTA OTWORU GEOTECHNICZNEGO

Zał.nr: 4.16

Profil numer 16

Wiertnica:

Rejon: dz.nr 55
Miejscowość: Śrem
Gmina: Śrem
Województwo: wielkopolskie

Obiekt: plan. rozszerzenie cmentarza
Zleceńodawca: Gmina Śrem
Wiercenie: INTERRA - geologia
Dozór geol.: mgr M. Tarnas

System wiercenia: Mechaniczny

Rzędna: 79.74 m n.p.m.

Skala 1 : 50

Data wiercenia: 2016-09-05

1	Głębokość z wierciadła wody	Stratygrafia	Profil litologiczny		Przelot	Opis litologiczny	Symbol gruntu	Warstwa geotechniczna	Wilgotność	Stan gruntu
	[m.p.p.t.]		[m]		[m]					
1	2	3	4	5	6	7	8	9	10	11
						gleba ciemnobrązowa	Gb			-
					0.40	piasek gliniasty brązowy				
			1.0							
			2.0				Pg		mw	tpl
			3.0		3.00	Piasek średni + żwir żółty przewarstwiony piaskiem gliniastym				
							Ps(+Z) Pg		w/nw	szg
			4.0		4.00					



KARTA OTWORU GEOTECHNICZNEGO

Zał.nr: 4.17

Profil numer 17

Wiertnica:

Rejon: dz.nr 55
Miejscowość: Śrem
Gmina: Śrem
Województwo: wielkopolskie





Obiekt: plan. rozszerzenie cmentarza
Zleceniodawca: Gmina Śrem
Wiercenie: INTERRA - geologia
Dozór geol.: mgr M. Tarnas

System wiercenia: Mechaniczny

Rzędna: 77.75 m n.p.m.

Skala 1 : 50

Data wiercenia: 2016-09-06

1	Głębokość z wierciadła wody	Stratygrafia	Profil litologiczny		Przelot	Opis litologiczny	Symbol gruntu	Warstwa geotechniczna	Wilgotność	Stan gruntu
	[m.p.p.t.]		[m]		[m]					
1	2	3	4	5	6	7	8	9	10	11
						gleba ciemnobrązowa	Gb			
					0.20	piasek drobny szaro-żółty	Pd		mw	szg
					0.80	piasek gliniasty brązowy	Pg			tpl
					1.20	piasek średni brązowy przewarstwiony piaskiem gliniastym	Ps Pg		w/nw	szg
					4.00					



KARTA OTWORU GEOTECHNICZNEGO

Zał.nr: 4.18

Profil numer 18

Wiertnica:

Rejon: dz.nr 55
Miejscowość: Śrem
Gmina: Śrem
Województwo: wielkopolskie

Obiekt: plan. rozszerzenie cmentarza
Zleceniodawca: Gmina Śrem
Wiercenie: INTERRA - geologia
Dozór geol.: mgr M. Tarnas

System wiercenia: Mechaniczny

Rzędna: 78.82 m n.p.m.

Skala 1 : 50

Data wiercenia: 2016-09-06

1	Głębokość z wierciadła wody	Stratygrafia	Profil litologiczny		Przelot	Opis litologiczny	Symbol gruntu	Warstwa geotechniczna	Wilgotność	Stan gruntu
	[m.p.p.t]		[m]		[m]					
1	2	3	4	5	6	7	8	9	10	11
						gleba ciemnobrązowa	Gb			-
					0.20	piasek drobny szaro-żółty	Pd			szg
					0.60	piasek gliniasty brązowy	Pg		mw	tpl
					2.00	Piasek średni + żwir brązowy	Ps(+Ż)			
					4.00					



KARTA OTWORU GEOTECHNICZNEGO

Zał.nr: 4.19

Profil numer 19

Wiertnica:

Rejon: dz.nr 55
Miejscowość: Śrem
Gmina: Śrem
Województwo: wielkopolskie

Obiekt: plan. rozszerzenie cmentarza
Zleceńodawca: Gmina Śrem
Wiercenie: INTERRA - geologia
Dozór geol.: mgr M. Tarnas

System wiercenia: Mechaniczny

Rzędna: 79.21 m n.p.m.

Skala 1 : 50

Data wiercenia: 2016-09-06

1	Głębokość zwierciadła wody	Stratygrafia	Profil litologiczny		Przelot	Opis litologiczny	Symbol gruntu	Warstwa geotechniczna	Wilgotność	Stan gruntu
	[m.p.p.t.]		[m]		[m]					
1	2	3	4	5	6	7	8	9	10	11
						gleba ciemnobrązowa	Gb			-
					0.40	piasek drobny szaro-żółty	Pd			szg
					1.00	piasek gliniasty brązowy	Pg		mw	tpl
					2.60	piasek drobny brązowy przewarstwiony piaskiem gliniastym	Pd Pg		w/nw	szg
					4.00					



KARTA OTWORU GEOTECHNICZNEGO

Zał.nr: 4.20

Profil numer 20

Wiertnica:

Rejon: dz.nr 55
Miejscowość: Śrem
Gmina: Śrem
Województwo: wielkopolskie

Obiekt: plan. rozszerzenie cmentarza
Zleceniodawca: Gmina Śrem
Wiercenie: INTERRA - geologia
Dozór geol.: mgr M. Tarnas

System wiercenia: Mechaniczny

Rzędna: 79.70 m n.p.m.

Skala 1 : 50

Data wiercenia: 2016-09-06

1	Głębokość z wierciadła wody	Stratygrafia	Profil litologiczny		Przelot	Opis litologiczny	Symbol gruntu	Warstwa geotechniczna	Wilgotność	Stan gruntu
	[m.p.p.t.]		[m]		[m]					
1	2	3	4	5	6	7	8	9	10	11
					0.20	gleba ciemnobrązowa glina piaszczysta brązowa	Gb Gp		mw	- tpl
			1.0		1.00	piasek gliniasty brązowy	Pg			
			2.0		1.40	piasek drobny szaro-żółty	Pd		w	szg
			3.0		3.30	piasek średni brązowy przewarstwiony piaskiem gliniastym	Ps Pg		w/nw	
			4.0		4.00					



KARTA OTWORU GEOTECHNICZNEGO

Zał.nr: 4.21

Profil numer 21

Wiertnica:

Rejon: dz.nr 55
Miejscowość: Śrem
Gmina: Śrem
Województwo: wielkopolskie

Obiekt: plan. rozszerzenie cmentarza
Zleceniodawca: Gmina Śrem
Wiercenie: INTERRA - geologia
Dozór geol.: mgr M. Tarnas

System wiercenia: Mechaniczny

Rzędna: 79.99 m n.p.m.

Skala 1 : 50

Data wiercenia: 2016-09-06

1	Głębokość zwiędziadła wody	Stratygrafia	Profil litologiczny		Przelot	Opis litologiczny	Symbol gruntu	Warstwa geotechniczna	Wilgotność	Stan gruntu
	[m.p.p.t.]		[m]		[m]					
1	2	3	4	5	6	7	8	9	10	11
						gleba ciemnobrązowa	Gb			-
					0.30	piasek średni szaro-żółty	Ps			
			1.0		0.90	piasek gliniasty brązowy	Pg		mw	szg
			2.0		2.00	piasek drobny brązowy przewarstwiony piaskiem gliniastym	Pd Pg			tpl
			3.0		2.90	piasek średni brązowy przewarstwiony piaskiem gliniastym	Ps Pg		w/nw	szg
			4.0		4.00					



KARTA OTWORU GEOTECHNICZNEGO

Zał.nr: 4.22

Profil numer 22

Wiertnica:

Rejon: dz.nr 55
Miejscowość: Śrem
Gmina: Śrem
Województwo: wielkopolskie

Obiekt: plan. rozszerzenie cmentarza
Zleceniodawca: Gmina Śrem
Wiercenie: INTERRA - geologia
Dozór geol.: mgr M. Tarnas

System wiercenia: Mechaniczny
Rzędna: 80.60 m n.p.m.
Skala 1 : 50
Data wiercenia: 2016-09-06

1	Głębokość z wierciadła wody	Stratygrafia	Profil litologiczny		Przelot	Opis litologiczny	Symbol gruntu	Warstwa geotechniczna	Wilgotność	Stan gruntu
	[m.p.p.t.]		[m]		[m]					
1	2	3	4	5	6	7	8	9	10	11
						gleba ciemnobrązowa	Gb			-
					0.40	Pasek średni + żwir szaro-żółty	Ps(+Ż)			szg
					0.60	głina piaszczysta brązowa	Gp			
			1.0		1.00	piasek gliniasty brązowy	Pg			tpl
					1.50	piasek drobny brązowy przewarstwiony piaskiem gliniastym	Pd Pg		mw	
			2.0							
					2.80	piasek drobny szaro-żółty	Pd		w	szg
			3.0							
					3.50	Pasek średni + żwir szaro-żółty	Ps(+Ż)		w/nw	
			4.0		4.00					



KARTA OTWORU GEOTECHNICZNEGO

Zał.nr: 4.23



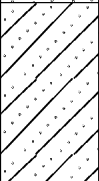

Profil numer 23

Wiertnica:

Rejon: dz.nr 55
Miejscowość: Śrem
Gmina: Śrem
Województwo: wielkopolskie

Obiekt: plan. rozszerzenie cmentarza
Zleceńodawca: Gmina Śrem
Wiercenie: INTERRA - geologia
Dozór geol.: mgr M. Tarnas

System wiercenia: Mechaniczny
Rzędna: 81.44 m n.p.m.
Skala 1 : 50
Data wiercenia: 2016-09-06

1	Głębokość zwiarcia wody	3	Profil litologiczny		Przelot	Opis litologiczny	Symbol gruntu	Warstwa geotechniczna	Wilgotność	Stan gruntu
	[m.p.p.t]		[m]		[m]					
1	2	3	4	5	6	7	8	9	10	11
						gleba ciemnobrązowa	Gb			-
					0.30	piasek średni szaro-żółty	Ps			szg
					0.50	glina piaszczysta brązowa	Gp		mw	tpl
					1.70	piasek drobny brązowy przewarstwiony piaskiem gliniastym	Pd Pg			
					4.00					



KARTA OTWORU GEOTECHNICZNEGO

Zał.nr: 4.24

Profil numer 24

Wiertnica:

Rejon: dz.nr 55
Miejscowość: Śrem
Gmina: Śrem
Województwo: wielkopolskie

Obiekt: plan. rozszerzenie cmentarza
Zleceniodawca: Gmina Śrem
Wiercenie: INTERRA - geologia
Dozór geol.: mgr M. Tarnas

System wiercenia: Mechaniczny

Rzędna: 82.10 m n.p.m.

Skala 1 : 50

Data wiercenia: 2016-09-07

1	Głębokość z wierciadła wody	Stratygrafia	Profil litologiczny		Przelot	Opis litologiczny	Symbol gruntu	Warstwa geotechniczna	Wilgotność	Stan gruntu
	[m.p.p.t.]		[m]		[m]					
1	2	3	4	5	6	7	8	9	10	11
						gleba ciemnobrązowa	Gb			-
					0.20	głina piaszczysta brązowa	Gp			tpl
			1.0		0.80	piasek drobny brązowy przewarstwiony paskiem gliniastym	Pd Pg			
			2.0		1.30	piasek drobny szaro-żółty	Pd			szg
			3.0		2.70	piasek gliniasty brązowy	Pg			tpl
			4.0		4.00					



KARTA OTWORU GEOTECHNICZNEGO

Zał.nr: 4.25

Profil numer 25

Wiertnica:

Rejon: dz.nr 55
Miejscowość: Śrem
Gmina: Śrem
Województwo: wielkopolskie

Obiekt: plan. rozszerzenie cmentarza
Zleceniodawca: Gmina Śrem
Wiercenie: INTERRA - geologia
Dozór geol.: mgr M. Tarnas

System wiercenia: Mechaniczny

Rzędna: 80.30 m n.p.m.

Skala 1 : 50

Data wiercenia: 2016-09-07

1	Głębokość zwiędziadła wody	Stratygrafia	Profil litologiczny		Przelot	Opis litologiczny	Symbol gruntu	Warstwa geotechniczna	Wilgotność	Stan gruntu
	[m.p.p.t.]		[m]		[m]					
1	2	3	4	5	6	7	8	9	10	11
						gleba próchnicza brązowa	GbH			-
					0.30	glina piaszczysta brązowa	Gp			
			1.0		0.80	piasek gliniasty brązowy przewarstwiony piaskiem drobnym	Pg//Pd			
			2.0							
			3.0							
			4.0		3.30	piasek gliniasty brązowy	Pg			
					4.00					



KARTA OTWORU GEOTECHNICZNEGO

Zał.nr: 4.26

Profil numer 26

Wiertnica:

Rejon: dz.nr 55
Miejscowość: Śrem
Gmina: Śrem
Województwo: wielkopolskie

Obiekt: plan. rozszerzenie cmentarza
Zleceńodawca: Gmina Śrem
Wiercenie: INTERRA - geologia
Dozór geol.: mgr M. Tarnas

System wiercenia: Mechaniczny

Rzędna: 79.72 m n.p.m.

Skala 1 : 50

Data wiercenia: 2016-09-07

1	Głębokość zwiędziadła wody	Stratygrafia	Profil litologiczny		Przelot	Opis litologiczny	Symbol gruntu	Warstwa geotechniczna	Wilgotność	Stan gruntu
	[m.p.p.t.]		[m]		[m]					
1	2	3	4	5	6	7	8	9	10	11
						gleba ciemnobrażowa	Gb			-
					0.20	głina piaszczysta brązowa	Gp			
					0.60	piasek gliniasty brązowy przewarstwiony piaskiem drobnym	Pg Pd			
					2.50	piasek gliniasty brązowy	Pg			
					4.00					



KARTA OTWORU GEOTECHNICZNEGO

Zał.nr: 4.27

Profil numer 27

Wiertnica:

Rejon: dz.nr 55
Miejscowość: Śrem
Gmina: Śrem
Województwo: wielkopolskie






Obiekt: plan. rozszerzenie cmentarza
Zleceńodawca: Gmina Śrem
Wiercenie: INTERRA - geologia
Dozór geol.: mgr M. Tarnas

System wiercenia: Mechaniczny

Rzędna: 79.22 m n.p.m.

Skala 1 : 50

Data wiercenia: 2016-09-07

1	Głębokość z wierciadła wody	Stratygrafia	Profil litologiczny		Przelot	Opis litologiczny	Symbol gruntu	Warstwa geotechniczna	Wilgotność	Stan gruntu
	[m.p.p.t.]		[m]		[m]					
1	2	3	4	5	6	7	8	9	10	11
						gleba ciemnobrązowa	Gb			-
					0.20	głina piaszczysta brązowa	Gp			
			1.0		1.00	piasek gliniasty brązowy przewarstwiony piaskiem drobnym	Pg Pd		mw	tpl
			2.0		2.50	piasek gliniasty brązowy przewarstwiony piaskiem drobnym			w	pl
			3.0		3.00	piasek drobny szaro-żółty	Pd		w/nw	szg
			4.0		4.00					



KARTA OTWORU GEOTECHNICZNEGO

Zał.nr: 4.28

Profil numer 28

Wiertnica:

Rejon: dz.nr 55
Miejscowość: Śrem
Gmina: Śrem
Województwo: wielkopolskie

Obiekt: plan. rozszerzenie cmentarza
Zleceniodawca: Gmina Śrem
Wiercenie: INTERRA - geologia
Dozór geol.: mgr M. Tarnas

System wiercenia: Mechaniczny

Rzędna: 78.88 m n.p.m.

Skala 1 : 50

Data wiercenia: 2016-09-07

1	Głębokość z wierciadła wody	Stratygrafia	Profil litologiczny		Przelot	Opis litologiczny	Symbol gruntu	Warstwa geotechniczna	Wilgotność	Stan gruntu
	[m.p.p.t.]		[m]		[m]					
1	2	3	4	5	6	7	8	9	10	11
						gleba ciemnobrązowa	Gb			-
					0.20	głina piaszczysta brązowa	Gp			
			1.0		0.60	piasek gliniasty brązowy przewarstwiony piaskiem drobnym	Pg Pd		mw	tpl
			2.0							
			3.0		2.20	piasek drobny brązowy przewarstwiony piaskiem gliniastym	Pd Pg		w/nw	szg
			4.0		4.00					



KARTA OTWORU GEOTECHNICZNEGO

Zał.nr: 4.29

Profil numer 29

Wiertnica:

Rejon: dz.nr 55
Miejscowość: Śrem
Gmina: Śrem
Województwo: wielkopolskie

Obiekt: plan. rozszerzenie cmentarza
Zleceniodawca: Gmina Śrem
Wiercenie: INTERRA - geologia
Dozór geol.: mgr M. Tarnas

System wiercenia: Mechaniczny

Rzędna: 78.16 m n.p.m.

Skala 1 : 50

Data wiercenia: 2016-09-07

1	Głębokość zwiędziadła wody	Stratygrafia	Profil litologiczny		Przelot	Opis litologiczny	Symbol gruntu	Warstwa geotechniczna	Wilgotność	Stan gruntu
	[m.p.p.t.]		[m]		[m]					
1	2	3	4	5	6	7	8	9	10	11
						gleba ciemnobrażowa	Gb			-
					0.20	piasek drobny szaro-żółty	Pd			szg
			1.0		0.90	glina piaszczysta szaro-brązowa	Gp		mw	tpl
			2.0							
			3.0		2.70	piasek drobny brązowy przewarstwiony piaskiem gliniastym	Pd//Pg		w/nw	szg
			4.0		4.00					



KARTA OTWORU GEOTECHNICZNEGO

Zał.nr: 4.30

Profil numer 30

Wiertnica:

Rejon: dz.nr 55
Miejscowość: Śrem
Gmina: Śrem
Województwo: wielkopolskie


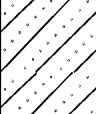


Obiekt: plan. rozszerzenie cmentarza
Zlecniodawca: Gmina Śrem
Wiercenie: INTERRA - geologia
Dozór geol.: mgr M. Tarnas

System wiercenia: Mechaniczny

Rzędna: 77.79 m n.p.m.

Skala 1 : 50

Data wiercenia: 2016-09-07

1	Głębokość zwierciadła wody	Stratygrafia	Profil litologiczny		Przelot	Opis litologiczny	Symbol gruntu	Warstwa geotechniczna	Wilgotność	Stan gruntu
	[m.p.p.t.]		[m]		[m]					
1	2	3	4	5	6	7	8	9	10	11
						gleba ciemnobrązowa	Gb			-
					0.20	głina piaszczysta brązowa	Gp		mw	tpl
			1.0		1.00	piasek drobny brązowy przewarstwiony piaskiem gliniastym	Pd Pg		w	
			2.0		2.00	Piasek średni + żwir szaro-żółty	Ps(+Ż)		w/nw	szg
			3.0							
			4.0		4.00					